

Voyage préparé pour Thales



Projet : Namibie

Projet

13 jours / 10 nuits



J	Transferts & visites	Repas**	Etape / Hébergement	Cat.*
1			Nuit à bord de Frankfurt	
2	Accueil • Marché artisanal d'Okahandja • Centre de recherche des guépards	L D B B	Otjiwarongo: Out Of Africa Town Lodge	3★
3	Safari 4x4 Demi-journée	L D B B	Etosha: Etosha Village	3★
4	Safari 4x4 journée complète	L D B B	Etosha: Etosha Village	3★
5	Visite d'un village Himba • Vingerklip • Forêt pétrifiée	L D B B	Khorixas: Igowati Country Hotel	2★
6	Site du patrimoine mondial de Twyfelfontein • Burnt Mountain (la « montagne brûlée ») • Sur les traces des éléphants ^(o)	L D B B	Uis: Brandberg White Lady Lodge	2★
7	White Lady Painting ^(o) • Tour d'orientation de Swakopmund • Moon Landscape et Welwitschia Mirabilis	L D B B	Walvis Bay: Bay View Resort	4★
8	Dolphin Cruise et Sandwich Harbour ^(o) • Tour d'orientation de Walvis Bay	D B B	Walvis Bay: Bay View Resort	4★
9	Kuiseb Canyon • Tropique du Capricorne • Découverte du Namib-Naukluft	L D B B	Namib-Naukluft: Hammerstein Lodge and Camp	1★
10	National Parc Namib Naukluft • Sossusvlei et Dead Vlei (Shuttle) • Sesriem Canyon • Nature Drive	L D B B	Namib-Naukluft: Hammerstein Lodge and Camp	1★
11	Spectacle de chants • Safari au coucher du soleil	L D B B	Mariental: Lapa Lange Game Lodge	4★
12	Marche avec les Bushmen ^(o) • Khomashochland • Tour de ville de Windhoek •	L	Nuit à bord pour Frankfurt	
13	Retour et arrivée en France			

^(o) Transferts, visites et repas suivis du symbole ^(o) sont en option, et leur tarif est indiqué séparément dans la cotation.

* La catégorie indiquée ne correspond pas nécessairement à une dénomination officielle car tous les établissements n'en ont pas. Il s'agit de notre opinion sur la catégorie de l'hôtel en fonction des standards locaux.

** Repas inclus : L Déjeuner, D Dîner, B Logement, B Petit-déjeuner. Suivi par ^(o) lorsque le repas est en option.

J1: Frankfurt - Nuit à bord

- Vol LH4356 Frankfurt Windhoek 21h45 08h00(+1)
- Nuit à bord

J2: Windhoek - Otjiwarongo (383 km)

Accueil • Marché artisanal d'Okahandja • Centre de recherche des guépards

- Arrivée vol LH4356 - Windhoek
- Accueil et assistance à l'aéroport.
- Départ en autocar avec votre guide : Il vous accompagnera tout au long de votre circuit de Windhoek (Jour 2) à Windhoek (Jour 12)
- A quelques dizaines de kilomètres de Windhoek, la petite bourgade d'Okahandja vous offre un stop agréable. Les boutiques de la station-service vous permettent de vous délasser tout en sirotant une boisson fraîche avant de reprendre la route. Les plus curieux pourront parcourir le petit marché artisanal qui lui fait face et dont les artisans sont spécialisés dans la sculpture d'objets en bois. La ville d'Okahandja fût initialement une base pour les missionnaires, et son histoire est étroitement liée à celle du peuple Herero. C'est l'emplacement de l'un de leurs plus importants centres tribaux. À l'entrée et à la sortie d'Okahandja, les deux petits marchés artisanaux sont des lieux prisés par les touristes en recherche de souvenirs de voyage et les achats réalisés ici aident à soutenir la communauté locale.
- Route pour Otjiwarongo
- **Déjeuner: Cheetah Conservation Fund**
- Visite du centre de conservation des guépards, le C.C.F. Basé à Otjiwarongo, le « Cheetah Conservation Fund » a été créé en 1990 par le Dr. Laurie Marker. Ce centre de recherche et de sensibilisation accueille le public désireux de connaître la situation du guépard, espèce hautement menacée en Afrique. La perte de leur habitat, la répression par les fermiers qui les considèrent comme de la vermine et le braconnage font des guépards une espèce en danger. Les guépards qui ne peuvent être réhabilités dans la nature pour diverses raisons sont gardés dans de grands enclos à côté du centre. Belle opportunité de prendre de superbes photos avec ces grands félins. Littéralement taillé pour la course, le guépard est l'animal le plus rapide au monde !
- **Diner: Out Of Africa Town Lodge**
- Nuit: Out Of Africa Town Lodge - Lodge (Standard Room - Bed and Breakfast)



J3: Otjiwarongo - Etosha (206 km)

Safari 4x4 Demi-journée

- Petit déjeuner
- Route pour Etosha
- **Déjeuner: Okaukuejo Rest Camp**
- Demi-journée de safari, en 4x4, dans le parc national d'Etosha, l'un des principaux sanctuaires animalier d'Afrique, et proclamé réserve en 1907 par le gouverneur allemand Von Lindequist. Le cœur du parc est « Etosha Pan », qui signifie « lieu de l'eau sèche », une vaste dépression plate d'environ 5 000 km². Cette grande étendue blanche où mirages et troupeaux se confondent en fait une expérience unique en Afrique ! 144 espèces de mammifères coexistent dans ce parc qui couvre une superficie de 22 270 km². Cela inclut éléphants, girafes, gnous bleu et rhinocéros noir. Parmi les prédateurs, lions, guépards, léopards et plusieurs espèces de chat sauvage. Hyènes et chacals sont les charognards. Il existe diverses espèces d'antilopes allant de l'élan majestueux à la plus petite des antilopes, le timide dik-dik Damara.
- **Dîner: Etosha Village**
- **Nuit: Etosha Village - Lodge (Standard room - Dinner, Bed and Breakfast)**



J4: Etosha (180 km)

Safari 4x4 journée complète

- Petit déjeuner
- Journée de safari en 4x4. Découverte du parc national d'Etosha, l'un des principaux sanctuaires animaliers d'Afrique, et proclamé réserve en 1907 par le gouverneur allemand Von Lindequist. Le cœur du parc est « Etosha Pan », qui signifie « lieu de l'eau sèche », une vaste dépression plate d'environ 5 000 km². Cette grande étendue blanche où mirages et troupeaux se confondent en fait une expérience unique en Afrique ! 144 espèces de mammifères coexistent dans ce parc qui couvre une superficie de 22 270 km². Cela inclut éléphants, girafes, gnous bleus et rhinocéros noir. Parmi les prédateurs, lions, guépards, léopards et plusieurs espèces de chat sauvage. Hyènes et chacals sont les charognards. Il existe diverses espèces d'antilopes allant de l'élan majestueux à la plus petite des antilopes, le timide dik-dik Damara.
- **Déjeuner: Halali Rest Camp**
- **Dîner: Etosha Village**
- **Nuit: Etosha Village - Lodge (Standard room - Dinner, Bed and Breakfast)**



J5: Etosha - Khorixas (355 km)

Visite d'un village Himba • Vingerklip • Forêt pétrifiée

- Petit déjeuner
- Route pour Khorixas
- Visite d'un village Himba, peuple semi-nomade originaire de la région. Les Himbas se caractérisent par leur allure très fière, leur peau rouge et leurs coiffures ayant chacune une signification. Votre guide vous initiera à toute cette culture.
- Découverte, sur la route entre Khorixas et Outjo, du Vingerklip, le « doigt de pierre », étrange formation rocheuse de 35 mètres de hauteur dont la forme primitive a été petit à petit réduite par l'érosion.
- **Déjeuner buffet : Vingerklip Lodge**

- Visite d'un site paléontologique remarquable, la forêt pétrifiée. Ici, le long d'une large vallée, des arbres appelés Cordaites, de la famille des Pins, furent il y a 125 millions d'années amenés durant des crues gigantesques. Provenant de régions lointaines ces arbres, dont certains atteignent 30 mètres de longueur et une circonférence de 6 mètres, ont été ensuite recouvert par des centaines de mètres de sédiments. La partie organique a progressivement été remplacée par la silice et le phénomène de pétrification a transformé ces arbres en pierre. Plus tard au fil des milliers d'années, l'érosion a mis à nu ces reliques de pierre.
- **Dîner: Igowati Country Hotel**
- **Nuit: Igowati Country Hotel - Lodge (Standard Room - Dinner, Bed and Breakfast)**



J6: Khorixas - Uis (255 km)

Site du patrimoine mondial de Twyfelfontein • Burnt Mountain (la « montagne brûlée ») • Sur les traces des éléphants^(a)

- Petit déjeuner
- Visite de Twyfelfontein, au cœur du Damaraland, inscrit au patrimoine mondial de l'Unesco. Ce site pariétal et ses centaines de gravures rupestres constituent une étape indispensable. Ici, sur un petit plateau de grès rouge, au pied d'une source qui fut probablement pendant un temps, abondante, un peuple aujourd'hui disparu a laissé pour les générations futures un incroyable bestiaire gravé sur la roche. Animaux eux aussi disparus ou toujours existants, empreintes diverses, représentations abstraites, sont autant de témoins d'un grand art pariétal.
- Visite de la « montagne brûlée ». Ce site donne l'impression d'avoir été exposé au feu. Vous pourrez admirer les versants couverts de schistes et de rayures de basaltes.
- **Déjeuner : Brandberg White Lady Lodge**
- Les éléphants du désert parcourent la rivière Ugab entre juin / juillet et novembre / décembre. Leur visite dans cette région est saisonnière et tout dépend de la saison des pluies. Le reste de l'année (heure d'été ou lorsque le pays reçoit des pluies), ils se déplacent plus au nord et hors des rivières vers les terres agricoles. Ainsi, nos sorties dépendent également de la période de l'année et si les éléphants sont dans la région.
- **Dîner: Brandberg White Lady Lodge**
- **Nuit: Brandberg White Lady Lodge - Lodge (Standard Room - Dinner, Bed and Breakfast)**



J7: Uis - Walvis Bay (248 km)

White Lady Painting^(a) • Tour d'orientation de Swakopmund • Moon Landscape et Welwitschia Mirabilis

- Petit déjeuner
- White Lady Painting
- Route pour Swakopmund
- *Tour d'orientation de Swakopmund. Une station balnéaire populaire auprès des touristes européens et sud-africains, avec une légère atmosphère nostalgique et très lente. L'attrait de la ville est son architecture germanique du bord de la Baltique du début du XXème siècle, ses promenades où il fait bon flâner ou les pâtisseries de la Kaiser Wilhelm Strasse. Swakopmund et ses rues aux noms allemands ont longtemps paru être une aberration anachronique, située non seulement en Afrique mais aussi au milieu du désert. C'en est devenu son principal attrait touristique. C'est sans doute la ville de Namibie où on parle le plus allemand (importante communauté germanique) et Afrikaans. L'édifice le plus symbolique de Swakopmund est le bâtiment « Hohenzollern » dominé par un Atlas supportant le monde sur ses épaules. À ne manquer également, le « Prinzessin Rupprecht Heim » sur Lazarett St, la « Woermann Haus » (1905), l'auberge de jeunesse, l'église luthérienne (1911) sur Post Street, le tribunal, la gare (1901), les édifices de la Kaiser Wilhelm Strasse (Sam Nujoma Avenue), la « Arnold Shad Parade », la vieille Jetée métallique de 1915... La région offre également pléthore d'activités de plein air.*
- **Déjeuner : La Cuisine**
- *Découverte de la « Vallée de la lune », nom donné à une partie de la vallée de la rivière Swakop, située aux environs de la ville de Swakopmund. Le paysage de type lunaire, érodé par des milliers d'années de vent et de pluie, est grandiose. La rivière qui coule de temps à autre au fond de cette vallée apporte un peu de fertilité et d'eau, permettant ainsi à certaines plantes de survivre dans cet environnement hostile. L'homme a essayé d'utiliser, au début du siècle précédent, certaines parties de cette vallée pour l'agriculture et l'élevage. Ces expériences ont malheureusement toutes échoués du fait de l'hostilité de l'environnement. Découverte de la « Welwitschia Mirabilis », curiosité botanique qui se trouve presque exclusivement dans les zones de brouillard du désert du Namib. Certains spécimens sont vieux de plus de 1500 ans !*
- **Dîner: Bay View Resort**
- *Nuit: Bay View Resort - Resort (Deluxe Suite - Bed and Breakfast)*



J8: Walvis Bay (40 km)

Dolphin Cruise et Sandwich Harbour^(a) • Tour d'orientation de Walvis Bay


- Petit déjeuner
- Départ depuis le Yacht Club de Walvis Bay pour une croisière à la rencontre des dauphins et des otaries (baleines présentes de juin à novembre). A bord, vous dégusterez huîtres, snacks et champagne local. Ensuite, vous vous dirigerez en véhicule 4x4 vers Sandwich Harbour, site merveilleux où les dunes et le lagon offrent un spectacle fabuleux. Déjeuner et boissons inclus.
- Tour de Walvis Bay, signifiant « Whale Bay » (baie de la baleine) en afrikaans, et principal port de la côte namibienne. Port naturel, son lagon est un véritable paradis pour les pélicans et flamants roses. Le premier à s'y aventurer fut Diaz en 1487, cependant il ne s'y attarda pas et nomma la côte : « les sables de l'enfer » ! La ville devint toutefois prospère grâce à l'industrie de la pêche et, plus récemment, au tourisme d'aventure entraîné par les amateurs de plein air qui y viennent pour des activités dans les dunes et des excursions en mer.
- **Diner: The Raft Restaurant (Restaurant closed on Sunday)**
- **Nuit: Bay View Resort - Resort (Deluxe Suite - Bed and Breakfast)**



J9: Walvis Bay - Namib-Naukluft (422 km)

Kuiseb Canyon • Tropic du Capricorne • Découverte du Namib-Naukluft

- Petit déjeuner
- Route pour Namib-Naukluft
- Découverte pendant 9 km du « Kuiseb Canyon » : formation géologique aux schistes plissés au travers de laquelle la rivière Kuiseb a creusé un impressionnant canyon. Cette rivière marque la limite entre les immenses plaines rocailleuses du Nord et la mer de sable qui rejoint le fleuve Orange.
- **Déjeuner : Rostock Ritz Lodge**
- Route pour Namib-Naukluft
- Arrêt sur le Tropic du Capricorne, un certificate attestant votre passage vous sera remis.
- Découverte du Namib-Naukluft. Avec une superficie de 49 800 km², le parc national Namib Naukluft est la plus grande réserve de Namibie, et l'un des plus grands parcs nationaux au monde (4ème position). Il englobe des paysages très variés, allant des immenses étendues de dunes de sable rouge de Sossusvlei aux montagnes du Naukluft, où alternent gorges profondes et sommets majestueux, en passant par Sandwich Harbour, une langue dunaire, paradis des oiseaux. Le parc se divise en quatre secteurs. Sesriem/Sossusvlei : les dunes de Sossusvlei et le canyon de Sesriem font partis des sites les plus visités de Namibie. La région de Sossusvlei, longue de 300 km et large de presque 150 km, constitue un vaste désert de sable réputé contenant certaines des dunes les plus hautes et les plus belles du monde. Les alentours comprennent de nombreuses cuvettes asséchées, dont le fameux « Dead Vlei » composé d'arbres morts. Naukluft, zone protégée depuis 1964, est une chaîne montagneuse qui surplombe les plaines du Namib central. Certains sommets dépassent les 2000 mètres. La section Namib, comprise entre les rivières Kuiseb et Swakop, correspond à la partie la plus accessible du parc national Namib Naukluft. Cette section se caractérise par de vastes plaines caillouteuses entrecoupées de petites dunes linéaires. Un inselberg, un arbre, une autruche viennent ici et là modifier le paysage. Sandwich Harbour, situé à une cinquantaine de kilomètres au sud de Walvis Bay, était autrefois un port de pêche. Aujourd'hui, cette lagune abrite un point d'eau douce où se concentrent les oiseaux (pélicans, flamants roses, cormorans, canards, limicoles...).
- **Dîner: Hammerstein Lodge and Camp**
- Nuit: Hammerstein Lodge and Camp - Lodge (Standard Room - Dinner, Bed and Breakfast)



J10: Namib-Naukluft (456 km)

National Parc Namib Naukluft • Sossusvlei et Dead Vlei (Shuttle) • Sesriem Canyon • Nature Drive

- Petit déjeuner
- Entrez dans le Parc National Namib Naukluft à Sesriem.
- Découverte de l'incroyable site de « Sossusvlei » où vous trouverez les plus hautes dunes du monde (plus de 300 mètres) dans le plus vieux désert de la planète ! Le Namib est aussi le royaume de l'oryx, une antilope qui a su s'adapter aux dures conditions climatiques du désert. La navette 4x4 vous fera également découvrir « Dead Vlei », un lac asséché au milieu des dunes. Spectacle magique, où seuls quelques arbres morts subsistent encore...
- **Déjeuner : Sossusvlei Lodge**
- Découverte du canyon de Sesriem, gorge de 50 m de profondeur, creusée par la rivière Tsauchab et résultant de millions d'années d'érosion. Sesriem signifie « 6 lanières » en Afrikaans : ce qui était nécessaire aux pionniers européens pour remonter les seaux d'eau depuis la gorge afin d'abreuver leur bétail.
- « Nature drive » dans une réserve privée. La région de Sesriem, Kulala et Geluk offre de nombreuses et diverses excursions. Celle-ci est probablement l'une des plus belles de cette région. En 4x4 confortable vous serez étonné par la grande richesse du paysage et l'impressionnante variation de l'écosystème. Au programme : dunes de sable rouge, montagnes de basalte, végétation, parfois étrange... et un coucher de soleil unique !
- **Dîner: Hammerstein Lodge and Camp**
- Nuit: Hammerstein Lodge and Camp - Lodge (Standard Room - Dinner, Bed and Breakfast)




J11: Namib-Naukluft - Mariental (146 km)

Spectacle de chants • Safari au coucher du soleil

- Petit déjeuner
- Assistez au spectacle d'une chorale d'enfants namas. Par leurs chants, accompagnés de danses à la chorégraphie étudiée, vous découvrirez des scènes de vie quotidienne du peuple nama. Cette chorale, aux vêtements très colorés, chante avec les nombreux clics si caractéristiques de leur langue.
- **Déjeuner: Oahera Center**

- Route pour Mariental
- Au coucher du soleil, balade dans la réserve du lodge. Le paysage âpre scintille dans le soleil couchant, illustrant la beauté majestueuse du Sud de la Namibie. Plus de 30 espèces différentes de gibier peuvent être observées dans cette savane semi-désertique : rhinocéros, impala à face noir, oryx, springbok, damalisque à front blanc, Nyala, girafe, guépard, koudou, zèbre, pour n'en citer que quelques-unes. Avant que le soleil ne disparaisse à l'horizon, écoutez le silence du désert... tout en sirotant une boisson rafraîchissante accompagnée de snacks, avant de poursuivre votre safari à la recherche des créatures nocturnes.
- **Dîner: Lapa Lange Game Lodge**
- **Nuit: Lapa Lange Game Lodge - Lodge (Luxury Room - Dinner Bed and Breakfast)**



J12: Mariental - Nuit à bord (346 km)

- Petit déjeuner
- Marche dans le désert du Kalahari, accompagné d'un guide bushmen qui vous livrera une partie de ses connaissances sur la flore et la faune. Cette marche vous permettra également de découvrir le mode de vie et les coutumes de ce peuple nomade, premiers habitants de l'Afrique australe.
- Route pour Windhoek
- Découverte du Khomashochland qui fait partie intégrante du « grand escarpement » qui coupe la Namibie dans sa longueur. Les montagnes aux corniches escarpées sont marquées par de profondes cicatrices laissées par les fleuves saisonniers qui y prennent leur source.
- **Déjeuner : La Marmite**
- Tour de ville de Windhoek. La capitale de la Namibie se trouve à une altitude de 1 654 mètres au cœur du Khomashochland, un plateau vallonné du centre du pays. La ville est le cœur et le nerf central du pays. Elle fut appelée par les premiers indigènes « l'endroit de la vapeur » ou « eau de feu » à cause des nombreuses sources d'eau chaude qui entourent la ville. Les allemands arrivèrent en 1890, et la ville grandit autour du vieux fort (Alte Feste) à côté un immeuble doré nouvellement construit, abrite un nouveau musée qui retrace l'histoire du pays et du « Tinten Palace » (« Palais d'encre » ; bâtiment du Parlement) qui surplombent la ville. La « Christuskirche » construite en style néo-gothique/Art nouveau témoigne de l'influence architecturale allemande de l'époque. La ville doit son nom actuel, Windhoek (la place du vent), aux sud-africains qui occupèrent le pays en 1914. Avec son mélange unique d'architecture européenne et africaine, ses faubourgs dispersés donnent à Windhoek un aspect tranquille et provincial.
- Vol LH4357 Windhoek Frankfurt 19:00 05:35(+1) Nuit à bord



J13: Nuit à bord - Frankfurt

- Arrivée vol LH4357 - Frankfurt



Note : Les distances indiquées au fil de l'itinéraire sont calculées à partir des coordonnées GPS des prestations utilisées dans l'itinéraire. Elles sont données à titre indicatif. Les photographies affichées dans l'itinéraire sont données au titre d'illustration de la destination et des prestations. Elles ne constituent en rien une description contractuelle des prestations.

Hôtels (ou similaire)

Out Of Africa Town Lodge

	<p>Lodge</p> <p>1st category</p>	<p>Windhoek area</p> <p>Location: Otjiwarongo</p>	<p>19 rooms</p>
	<p>Construction: Building</p> <p>Meals offered: Breakfast, Lunch, Dinner</p> <p>Public Areas: Garden, Restaurant, Bar, Lounge, Conference venue</p> <p>Access and Parking: Secure parking</p>	<p>Leisure: Swimming Pool</p>	<p>Bedrooms: Air Con, TV</p> <p>Bathrooms: En suite, Bath, Shower</p>

Etosha Village




Lodge	Etosha	
1st category	Location: Okaukuejo	40 rooms
Construction: Tents		
Meals offered: Breakfast, Lunch, Dinner		
Public Areas: Garden, Boma, Bush dinner, Restaurant, Bar, Curio shop	Leisure: Swimming Pool	Bedrooms: Air Con, Viewing deck/patio(Only certain rooms), Bar fridge, Desk, Safe, Kitchenette(Only certain rooms), Disabled Access(Only certain rooms)
Services: Wifi Internet Access, Wheelchair access	Wildlife activities: 4x4 game drives	Bathrooms: En suite, Shower
Children: Children's playing area		

Igowati Country Hotel




Lodge	Damaraland	
Comfort category	Location: Khorixas	19 rooms
Construction: Chalets, Thatched		
Meals offered: Breakfast, Lunch, Dinner	Leisure: Swimming Pool	Bedrooms: Fan, Tea/Coffee station, Mosquito nets
Public Areas: Garden, Boma, Restaurant, Bar, Curio shop	Wildlife activities: Nature drives	Bathrooms: En suite, Shower

Brandberg White Lady Lodge



Lodge	Damaraland	29 rooms
Comfort category	Location: Uis	
Construction: Tents		
Location: Protected area	Leisure:	Bedrooms:
Meals offered:	Wildlife activities: 4x4 game drives, Bird watching	Bathrooms:
Public Areas: Library		

Bay View Resort



Resort	Swakopmund area	44 rooms
Superior category	Location: Walvis Bay	
Construction: House		
Meals offered: Breakfast, Lunch, Dinner		Bedrooms: Non smoking, Air Con, Balcony, Mini bar, Bar fridge
Public Areas: Garden, Restaurant, Bar, Lounge	Leisure: Swimming Pool, Jacuzzi, Beach	Bathrooms: En suite
Services: Wifi Internet Access, Room Service, Laundry service		

Hammerstein Lodge and Camp



Lodge	Namib Naukluft	17 rooms
Standard category	Location: Sesriem	
Construction: Building	Leisure: Swimming Pool	Bedrooms: Non smoking, Queen size bed, Air Con, Heater, Desk, Mosquito
Location: Farm	Wildlife activities: 4x4	

	<p>Meals offered: Breakfast, Lunch, Dinner</p> <p>Public Areas: Garden, Boma, Restaurant, Bar, Lounge, Conference venue</p> <p>Services: Wifi Internet Access, Laundry service, Wheelchair access</p>	<p>game drives, Nature drives, Scenic drives, Bird watching, Guided walks</p>	<p>nets, Hairdryer, Disabled Access</p> <p>Bathrooms: En suite, Shower</p>
--	--	---	---

Lapa Lange Game Lodge



<p>Lodge</p> <p>Superior category</p>	<p>South Namibia</p> <p>Location: Mariental</p>	<p>28 rooms</p>
<p>Construction:</p> <p>Meals offered:</p> <p>Public Areas: Viewing deck</p> <p>Services: Wifi Internet Access</p>	<p>Leisure:</p> <p>Wildlife activities:</p>	<p>Bedrooms: Balcony(Only certain rooms)</p> <p>Bathrooms:</p>

NAMIBIE



13 jours

France / France



DATE DE REALISATION : SAISON 2022

BASE DE REALISATION : A PARTIR DE 12 PARTICIPANTS

PRIX PAR PERSONNE EN CHAMBRE DOUBLE : sous réserve de modification lors de la réservation

DEPARTS DU 11 & 16 SEPTEMBRE 2022

Bases de participants	12/14	15/16
PRIX FERMES ET DEFINITIFS	3 175 €	3 240 €

Nos tarifs incluent

TRANSPORTS

- Le transport aérien Toulouse / Francfort / Windhoek / Francfort / Toulouse sur [vols réguliers](#) Lufthansa
- **Les taxes d'aéroport : 338 € à ce jour par personne.**
- Les transferts aéroports / hôtels / aéroports en autocar climatisé.

- 10 nuits d'hébergement selon le programme

- 11 petits-déjeuners, 10 déjeuners et 10 dîners

- Port des bagages (sauf pour hébergement indépendant et camping)

- Guide et transport selon programme : de Jour 2 (Windhoek) à Jour 12 (Windhoek),

- Les taxes locales comme la TVA et les taxes touristiques sont incluses au taux applicable à la date de la réalisation de la cotation. Elles sont susceptibles de modification sans préavis.

PRESTATION DIVERSES

- L'assistance de notre transfériste à l'aéroport de Toulouse.
 - L'assistance de nos correspondants locaux.
 - Les excursions, transferts et visites mentionnés.
 - Les entrées dans les sites.
 - Les services d'un guide parlant français pendant le circuit.
 - Une réunion de présentation avant le départ.
 - Une pochette de voyage Transunivers par personne.
 - Un guide « Mondéos ou Marcus » par couple ou par chambre individuelle.
 - Port des bagages (sauf pour hébergement indépendant et camping)
- **Les taxes et services** (pourboires hôtels et restaurants).
 - **Assistance Transunivers 24H/24H et 7J/7J durant votre voyage.**
 - **La garantie APS** (garantie totale des fonds déposés).
 - **L'assurance rapatriement AXA.**
 - **Le "Pack Utile" comprenant l'assurance annulation - bagages-responsabilité civile : 2,5 % du forfait de base**

Nos tarifs n'incluent pas

- - Pourboires et dépenses personnelles
- **Le supplément pour la chambre individuelle : + 320 € par personne.**
- Forfait boissons (tarifs sur demande).
- **Les pourboires suggérés pour les chauffeurs, pour les guides, pour les rangers.**

Conditions Générales

- Ce projet de voyage est sous réserve de la disponibilité des hôtels (et des vols, le cas échéant) lors de votre confirmation, excepté lorsque la mention « Réservation confirmée » apparaît dans l'en-tête du programme - Check In - Check Out : l'heure normale d'arrivée est à partir de 14h, et l'heure de départ avant 11h du matin - Réserves animalières : pour les réserves proposant un forfait « Fully inclusive », l'enregistrement a lieu avant le déjeuner et le départ après le petit-déjeuner. Les forfaits « Fully inclusive » incluent 3 repas par jour et deux activités. NOS TARIFS - Les taxes en vigueur pour chaque pays sont incluses. En cas de modification du montant ou du pourcentage de celles-ci, cette modification sera immédiatement répercutée dans nos tarifs conformément à la nouvelle réglementation fiscale. - Pour les tarifs à date de validité annuelles, et sauf indication contraire, les tarifs ne sont pas valables pour Noël, Nouvel An, Nouvel An chinois ou tout événement majeur dans chacun des pays visités. Les suppléments applicables sont disponibles sur demande.